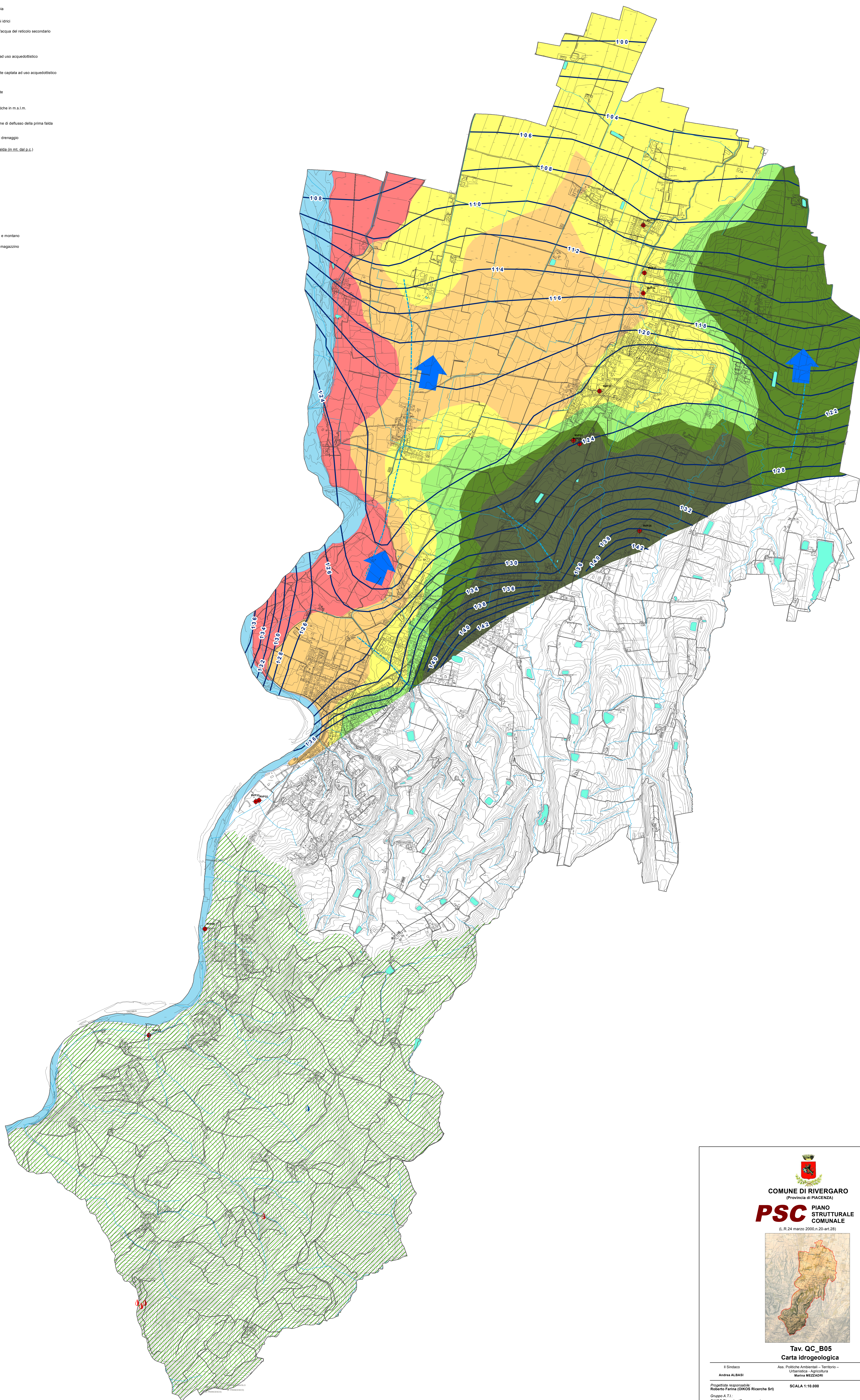
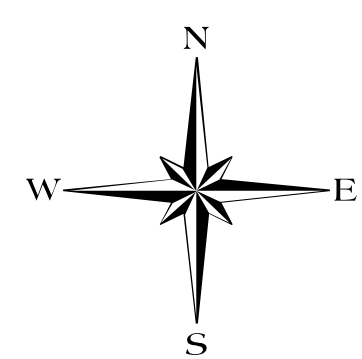



Legenda

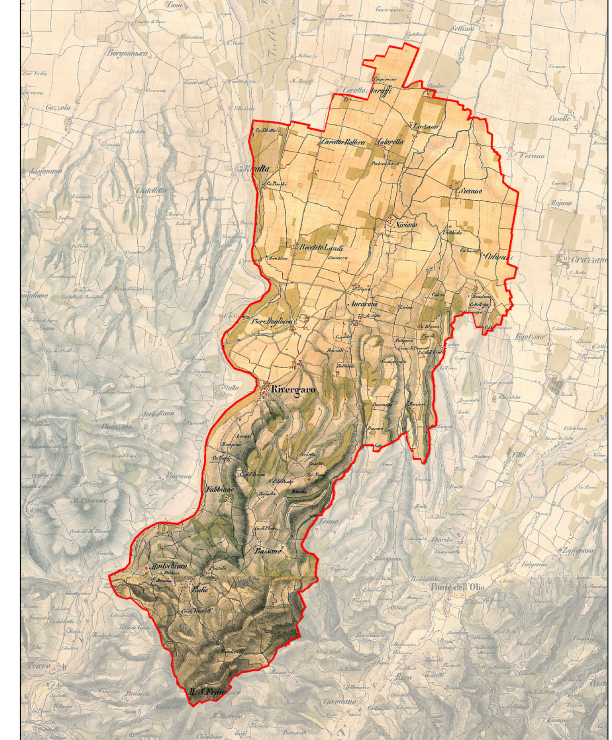
- ▭ Limite comunale
- Acque superficiali**
- ▭ F.Trebbia
- ▭ Specchi idrici
- ▭ Corsi d'acqua del reticolo secondario
- Acque sotterranee**
- ◆ Pozzo ad uso acquedottistico
- ◆ Sorgente captata ad uso acquedottistico
- ◆ Sorgente
- 98— Isofreatiche in m.s.l.m.
- ➡ Direzione di deflusso della prima falda
- Asse di drenaggio
- Soggegnenza della falda (in mt. dal p.c.)**
- 0-2
- 2-4
- 4-6
- 6-8
- 8-10
- >10
- Territorio di collinare e montano**
- ▨ Roccia magazzino





COMUNE DI RIVERGARO
(Provincia di PIACENZA)

PSC PIANO STRUTTURALE COMUNALE
(L. R. 24 marzo 2000, n.20-art.28)



Tav. QC_B05
Carta idrogeologica

Il Sindaco Andrea ALBANI	Ass. Politiche Ambientali - Territorio - Urbanistica - Agricoltura Maria MEZZADRI	Il Segretario Generale Elisa MEZZADRI
Progettista responsabile Roberto FARINA (CINQOS - Ricerche Srl)		Comune di Rivergaro Ufficio tecnico
Gruppo A.T./ CINQOS Ricerche (Capogruppo) Elena Lotti (Responsabile operativo) Francesco Manunza		Arch. Daria PAGANI geom. Sara SCARINGELLA
Collaboratori: Antonio Conticello, Roberta Bernassi Carlo Girelli, elaborazioni S.I.T.I. Concetta Venezia (editing) Arch. Guido Laoni Collettive di Urbanistica: Arch. Luca Pagliettini Arch. Gianfranco Pagliettini		Aspetti ambientali: AMBITES S.r.l. Società di Ingegneria Ambientale Dott. Geol. Giorgio Neri Analisi geologiche e cartografie: Dott. Geol. Gabriele Corbelli (Studio Geologico Ambientale)

SCALA 1:10.000

Marzo 2019

